

RAPPORT DE SITUATION N°04

Date de publication : 15 octobre 2023



Dotation des Kit PEC Par OMS

Octobre 2023

Rapport de situation sur l'épidémie de rougeole en RDC

Données du 18 septembre au 01 octobre 2023

Points saillants

Coordination

Tenue de la 8^{ème} réunion stratégique autour du SE
Ministre de la Santé, Hygiène et prévention. Suivi
des activités des EIR et cliniciens dans 4 provinces
(Kasaï Central, Bas Uele, Sankuru et Tshopo)

Semaine 38-39:

9 818 cas suspects dont **181** décès,
1,8% de létalité

Semaine 36-39 :

22 824 cas suspects dont **440** décès,
1,9% de létalité

De la S1 - S39 :

257 462 cas suspects dont **4 856** décès ,
1,9% de létalité

286 ZS en épidémie confirmée de la S1 - S39.

Toutes les **26 provinces** du pays sont touchées par
l'épidémie

Laboratoire

De la S38 à S39, le laboratoire a reçu 212 échantil-
lons dont 92 IgM+ rougeole. Ces échantillons pro-
viennent de 16 provinces sur 26.

Riposte vaccinale :

◇ A ce jour, la riposte vaccinale a été
organisée dans 126 / 266 (soit 47,3%)
zones de santé par le MSP avec l'appui de ses
partenaires (OMS, UNICEF, MSF, ACF, etc)

Prise en charge médicale et nutritionnelle :

- Accompagnement des prestataires dans la prise
en charge de cas simple et complexe.
- Suivi de l'application du protocole de PEC dans
les établissements soins.
- les zones de santé continuent la prise en
charge des cas avec les moyens du bord .

Campagne de suivi :

◇ **Campagne de suivi organisée en 3 Blocs :**

- **Bloc 1** (achevé juin 2023) : Kinshasa, Monga-
la, Nord Kivu, Sud Kivu, Tshopo

Cible attendue : 6 454 496

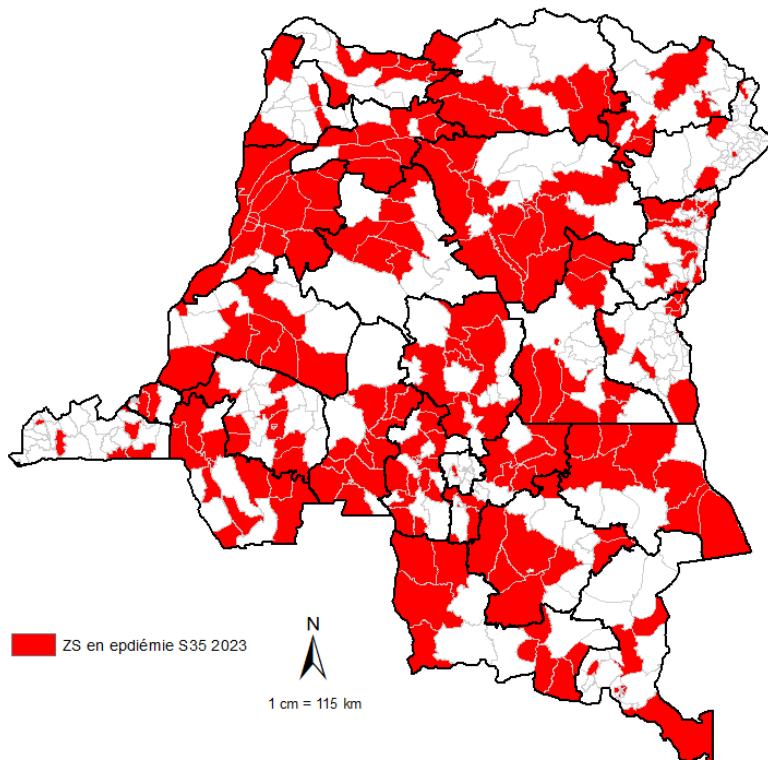
Enfants vaccinés : 6 148 111, CV : 103,6%

Monitoring indépendant : 8,1% enfants non
vaccinés

- **Bloc 2** (lancement progressif à partir du 01-18
sept. 2023) : Sankuru, Maniema, Ituri, Kasai
Oriental, Equateur, Bas Uélé, Tanganyika, Lua-
laba, Tshuapa, Nord Ubangi et Sud Ubangi

Cible attendue : 6 699 741

Résultats partiels :



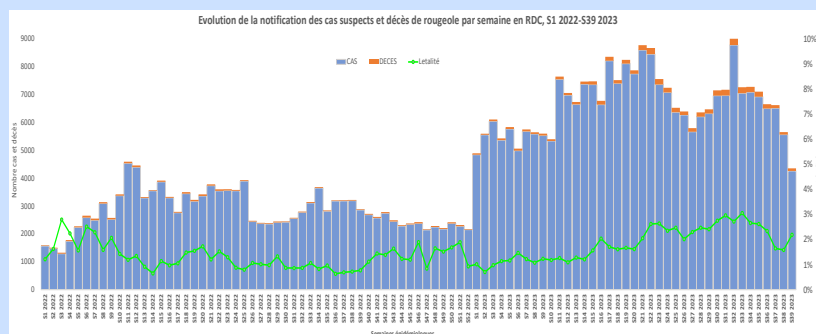
Carte 1 : Cartographie de ZS en épidémie

1. MISE À JOUR DE LA SITUATION ÉPIDÉMIOL- GIQUE

- ⇒ Le taux de complétude est de **73%** pour les DPS, **56%** pour
les ZS et **48%** pour les aires de santé.
- ⇒ De la semaine 1-39, **257337 cas** suspects de rougeole et **4
855 décès** ont été notifiés.
- ⇒ **De la S1-39**, 8 provinces ont rapporté le plus grand
nombre de cas **203 221 cas** soit **79%** du total : Nord Kivu (**36
338, létalité : 0,4%**), Sud Kivu (**36 323, létalité : 0,6%**),
Lomami (**34 286, létalité : 2,6%**), Kasai (**31 622, létalité :
3,5%**), Tshopo (**21 969, létalité : 2,8%**), Sankuru (**19 990,
létalité : 2,8%**), Kasai Central (**13 254, létalité : 1,9%**) et
Kwilu (**9 437 cas, létalité : 1,8%**).
- ⇒ **Au cours de la S37-S39 : 19 Zones de Santé sont entrées en
épidémie. 6 ZS sont nouvellement entrées en épidémie par
contre 13 autres zones de santé ont connues une réinfection.**
- ⇒ **275 ZS en épidémie confirmée de la S1 - S39. Toutes les
26 provinces du pays sont touchées par l'épidémie**

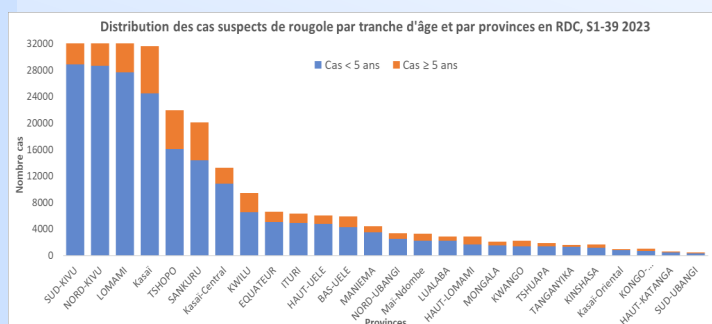
Evolution de cas suspects et décès de rougeole et taux de létalité de S1-S39, 2023

Depuis le début de l'année 2023 on note une augmentation des cas suspects et décès de rougeole avec évolution croissante de la létalité. Le début des AVS de suivi à la 20^{ème} semaine a entraîné une baisse de la notification jusqu'à atteindre le point bas à la 27^{ème} semaine pour reprendre et connaître un pic à la 32^{ème} semaine, tandis que la létalité est restée croissante allant de 1% jusqu'à 2,2% à la S39. Notons que la grève des prestataires à partir de la S35 influence la notification de cas.



Graphique 1 : Distribution des cas suspects et décès de rougeole par semaine épidé-

⇒ Distribution des cas suspects de rougeole par province et par tranche d'âge, S1-S39, 2023



De la distribution des cas selon les tranches d'âge, il est clairement observé que la tranche d'âge inférieure à 5 ans est la plus affectée dans toutes les provinces soit 77% d'enfants affectés. Les 8 provinces les plus affectées sont du Nord-Kivu, Sud-Kivu, Lomami, Kasai, Tsho-po, Kwilu, Sankuru et Kasai Central avec des notification allant de 9000 à 32000 cas. A elles seules, elles portent la charge de 79% de cas notifiés.

Graphique 2 : Distribution des cas suspects et décès de rougeole par province, et par tranche d'âge S1-S39, 2023

⇒ Notification des cas suspects de rougeole au cours des 4 dernières semaines

PROVINCES	S36 2023			S37 2023			S38 2023			S39 2023			Total CAS		
	Cas	Décès	Létalité	Cas	Décès	Létalité	Cas	Décès	Létalité	Cas	Décès	Létalité	Cas	Décès	Létalité
BAS-UELE	168	1	0,6%	345	3	0,9%				67	-	0,0%	580	4	0,7%
EQUATEUR	768	1	0,1%	929	-	0,0%	691	-	0,0%				2 388	1	0,0%
HAUT-KATANGA	21	-	0,0%	23	-	0,0%	25	-	0,0%	23	1	4,3%	92	1	1,1%
HAUT-UELE	391	7	1,8%	420	4	1,0%	446	4	0,9%	504	14	2,8%	1 761	29	1,6%
ITURI	69	1	1,4%	48	2	4,2%	32	-	0,0%	13	-	0,0%	162	3	1,9%
Kasai	2 563	83	3,2%	2 481	46	1,9%	2 644	53	2,0%	2 773	66	2,4%	10 461	248	2,4%
Kasai-Central	726	6	0,8%	667	8	1,2%	564	4	0,7%				1 957	18	0,9%
KINSHASA	54	1	1,9%	14	-	0,0%	36	-	0,0%	67	1	1,5%	171	2	1,2%
KONGO-CENTRAL	60	1	1,7%	37	-	0,0%							97	1	1,0%
KWANGO	425	22	5,2%										425	22	5,2%
KWILU	39	-	0,0%										39	-	0,0%
LOMAMI	363	14	3,9%	351	31	8,8%	360	14	3,9%				1 074	59	5,5%
LUALABA	59	-	0,0%	42	1	2,4%	17	-	0,0%				118	1	0,8%
Mai-Ndombe	215	6	2,8%	216	6	2,8%	228	8	3,5%	280	10	3,6%	939	30	3,2%
MONGALA	15	-	0,0%	12	-	0,0%	1	-	0,0%				28	-	0,0%
NORD-KIVU	36	-	0,0%	55	-	0,0%	27	1	3,7%	87	-	0,0%	205	1	0,5%
NORD-UBANGI				81	-	0,0%	143	-	0,0%	58	-	0,0%	282	-	0,0%
SANKURU	284	9	3,2%	316	5	1,6%	155	4	2,6%	125	1	0,8%	880	19	2,2%
SUD-KIVU	115	-	0,0%	101	1	1,0%	164	-	0,0%	141	-	0,0%	521	1	0,2%
SUD-UBANGI	2	-	0,0%				6	-	0,0%	3	-	0,0%	11	-	0,0%
TANGANYIKA	8	-	0,0%	10	-	0,0%	8	-	0,0%	54	-	0,0%	80	-	0,0%
TSHOPO	116	-	0,0%	361	-	0,0%	15	-	0,0%	61	-	0,0%	553	-	0,0%
Grand Total	6 497	152	2,3%	6 509	107	1,6%	5 562	88	1,6%	4 256	93	2,2%	22 824	440	1,9%

Coordination et planification

- Tenue régulière des réunions stratégiques sous la présidence de SEM le Ministre en présence des PTF
- La tenue régulière des réunions de Système de Gestion de l'incident (SGI), des sections et piliers
- Renforcement continu de la coordination entre le niveau national et provincial (réunion, remontée des données).
- Suivi des activités des EIR et cliniciens sur la surveillance, la prise en charge, la PCI, la nutrition, la communication et la logistique sur terrain.
- Mise à jour chronogramme campagne bloc 3 avec lancement le 09/10/23 pour 6 sur 10 provinces et à reprogrammer dans 04 autres selon les préparatifs
- Suivi des activités des superviseurs sur terrain.



Debriefing fin mission des EIR ROUGEOLE Nord Kivu à la DPS

Surveillance épidémiologique

- Poursuite de la surveillance des cas dans les 26 provinces par les consultants OMS déployés et l'EIR;
- Renforcement de la surveillance active avec remontée listes linéaires;
- Appui spécifique Rougeole continu à travers les consultants OMS, Unicef et MSF.
-

Vaccination

- Appui de l'OMS à la réalisation du monitoring indépendant dans 51 Zones de santé du bloc 2 et dans 80 ZS du bloc 3
- Réception des vaccins et autres intrants dans toutes les 11 provinces.
- Vaccination réactive dans 2 provinces (Equateur, Bas-Uélé)



Participation au Briefing de désengagement de MSF suisse

Prise en charge des cas



Revue documentaire dans l'AS OPAS et recherche active des cas
6 cas suspects non remonté ZS Bunia

- Déploiement des Pédiatres pour la prise en charge des cas.
- Prise en charge des cas dans les DPS avec des moyens du bord.
- les zones de santé continuent la prise en charge des cas avec les moyens du bord sans forcément citer les partenaires. Effectivité de la gratuité des soins pour les cas de rougeole dans les ZS

PCI

- Appui PCI à la préparation et organisation de la campagne de suivi dans les 11 provinces

Logistique

- Réception des kits déployés par l'OMS dans 4 DPS (Sankuru, Nord Ubangi, Kasai Oriental et Lomami)
- Disponibilité des vaccins dans 10 provinces du Bloc3 (13 900 700 doses en **flacon de 10 doses**);
- Reproduction des outils achevée dans 3 provinces, en cours dans les 3 autres intégrant la fièvre jaune (Kasai, Kasai Central & Lomami);
- Suivi de la distribution de 140 Kits rougeole avec l'appui de l'OMS;

Communication des risques et engagement communautaire

- Plan de communication pour les blocs 2 & 3 disponible
- Supports de communication (spécimens) disponibles
- Déploiement des affiches et banderoles sur la campagne dans les 11 provinces du bloc 2

Defis

- Plaidoyer pour la suspension de la grève impactant sur les activités de surveillance et la vaccination
- Absence de frais de fonctionnement
- Décaissement de fonds au niveau de la CAGF pour les 6 provinces disposant des Microplans,
- Finalisation des microplans pour les provinces du Kwilu, Kwango, Maindombe et Kongo Central.

Actions prioritaires

- Poursuivre la mobilisation des ressources à tout le niveau
- Déploiement des EIR et pédiatres sur terrains dans les 13 provinces hot spot.
- Suivre la livraison des Kits rougeole (OMS et Unicef) reçus de Matadi Suivre le lancement effectif de la campagne dans la province du Tanganyika
- Sélection des transporteurs et fournisseurs des antennes vers les Zones de Santé.

Pour toute information supplémentaire, veuillez contacter :

Pour l'Institut National de la Santé Publique (INSP) de la RDC

Le Directeur Général de l'INSP

Dr MWAMBA KAZADI Dieudonné

Tel. : +243 816 040 145

e-mail : dieudonnemwambakazadi@gmail.com

Coordonnateur COU-SP

Prof NGANDU Christian

Tél. : +243998 091 915

e-mail : nganduchristian@ymail.com

Incident Manger SGI / Rougeole

Dr KITENGE OMASUMBU Richard

Tél. +243815022795

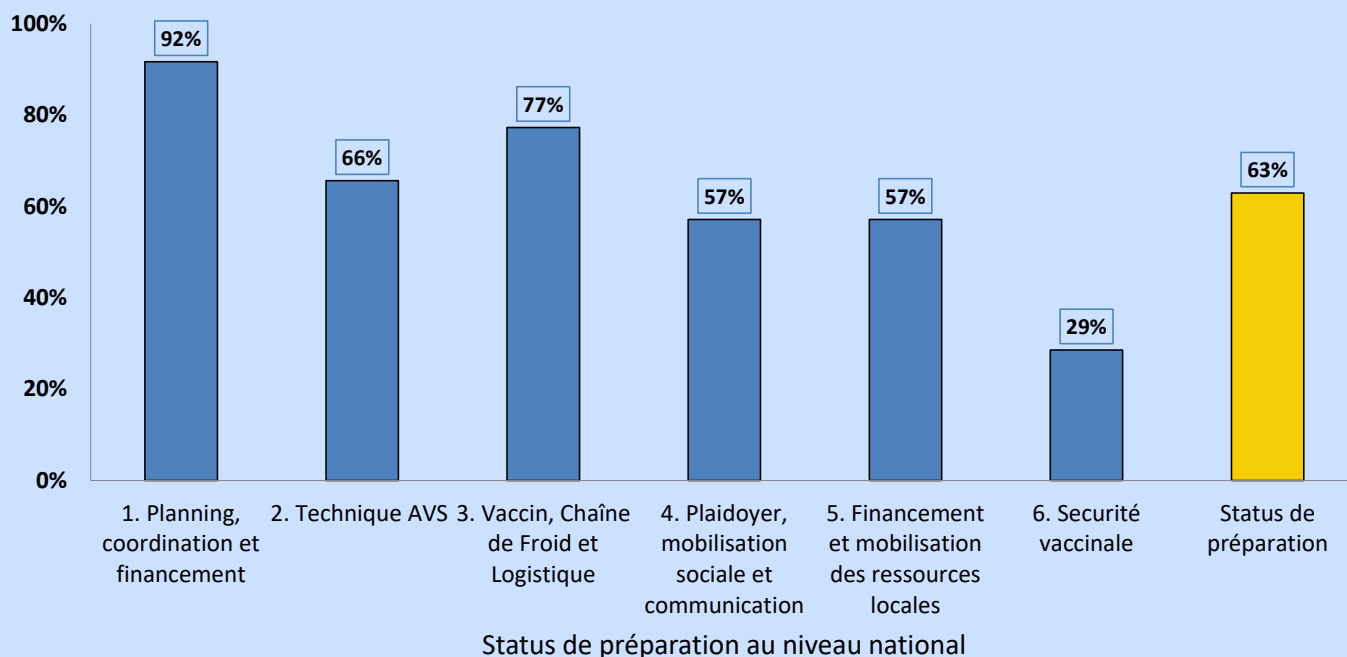
email : richardkitenge2@gmail.com

Pour l'Organisation Mondiale de la Santé (OMS)

ANNEXE 1 : Résultats partiels de la campagne de suivi Bloc2

Province	Nbre de ZS	Complét ude	Cible VAR (6 mois-5 ans)	Enfants vaccinés VAR						CV
				6-8 mois	9-11 mois		12-59 mois		Total Vacciné	
					0 dose	1 dose et plus	0 dose	1 dose et plus		
Lualaba	14	100%	535 843	47 270	8 313	81 842	2 202	431 622	571 249	106,6%
Ituri	36	82%	1 146 108	62 293	23 893	118 015	78 941	841 644	1 124 786	98,1%
Maniema	18	95%	1 457 816	31 730	14 071	57 058	5 789	518 655	666 473	45,7%
Tanganyika	11	100%	620 145	28 717	9 590	53 271	4 565	287 789	383 932	61,9%
Nord Ubangi	11	100%	312898	24 218	5 765	50 889	10	244 637	325 519	104,0%
Sud Ubangi	16	89%	624 530	37 276	9514	77939	1123	444163	570015	91,3%
Kasaï Oriental	19	100%	984 281	56 129	12253	114256	1266	804915	988819	100,5%
Equateur	18	100%	524387	36 919	10518	73426	1296	401958	524117	99,9%
Bas Uele	11	100%	261 353	16 345	4951	22303	746	229733	274078	104,9%
Sankuru	16	99,6%	472 005	23 292	7 909	38 962	633	398 406	469 201	99,4%
Tshuapa	7	100%	419 974	22 902	6 148	41 008	844	342 851	413 753	98,5%
Total BLOC 2	177	92%	7 359 339	387 091	112 925	728 969	97 415	4 946 373	6 311 942	85,8%

ANNEXE 2 : Etat de préparatifs de la campagne rougeole dans le bloc3



Commentaires: attente de décaissement des fonds, déploiement des intrants et briefing des prestataires dans les Zones de santé.